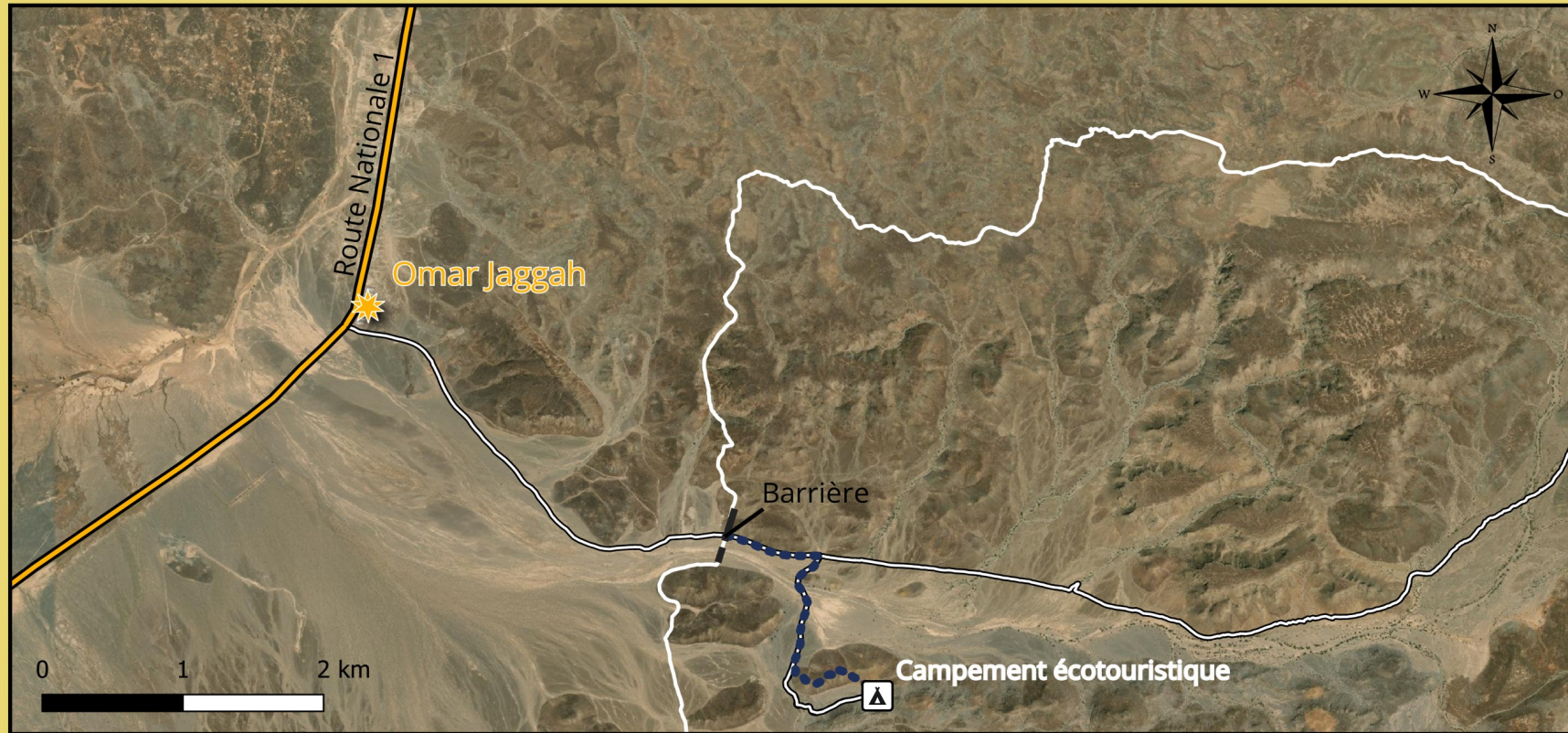









PLAN D'ACCÈS AU CAMPEMENT ECOTOURISTIQUE DE DJALELO

Carte d'accès de Djalelo



LÉGENDE

- | | |
|--|--|
|  Omar Jaggah |  Route Nationale 1 |
|  Campement écotouristique |  Sentier d'accès pédestre |
|  Barrière |  Piste voiture |
| |  Limites de l'aire protégée |



DESRIPTIF

En voiture environ 1h30 :


1. Quittez la capitale comme pour vous rendre à Ali Sabieh par la N1.
2. Dépassez l'intersection de la bifurcation pour Tadjoura et le Lac Assal (PK 51) pour rejoindre 5 km plus loin le village d'Omar Jaggah qui s'étend de part et d'autre de la route.
3. Après la Mosquée (de couleur jaune), tournez à gauche (attention danger à cause des camions) entre deux blocs en béton. Dessus sera indiqué la direction pour Djalelo (souvent effacée). A partir du village, le campement se trouve à 4 kilomètres en longeant les montagnes.
4. Empruntez la piste sur 500 mètres. Après quoi deux pistes s'offrent à vous : une qui longe les montagnes sur la gauche et une qui continue légèrement sur la droite, les deux mènent au campement. Il est préférable de prendre celle de droite qui passe dans l'oued, car celle de gauche est barrée par un gros fossé 1 km plus loin. Il est néanmoins possible de la prendre et de contourner le fossé si il s'avérait que l'oued soit en eau. Quoiqu'il en soit, la plaine du Petit Bara reste toujours sur votre droite.



5. 2 kilomètres de route et vous arrivez à l'entrée de la vallée matérialisée par des pierres blanches sur les montagnes et une barrière avec un panneau d'informations. Le gardien gardera le premier badge et vous laissera continuer sur la piste tout droit.
6. Après quelques centaines de mètres sur cette piste, à l'intersection, prenez à droite, la piste qui continue tout droit amène jusqu'à l'antenne téléphonique Erole.
7. Continuez sur la piste, traversez l'oued et poursuivez jusqu'à arriver dans le campement. Les trois constructions en briques sur votre droite sont les salles de bain.
8. Les véhicules peuvent être déchargés au plus près du salon mais doivent par la suite être garés sur le parking qui se situe 50 mètres avant d'arriver au camp.
9. Le gardien sur place gardera vos tickets de réservation et vous indiquera le parking et les chambres si besoin.

En bus et à pied (prévoir 4h à 5h au total) : le tracé est en bleu sur la carte

1. Faites-vous conduire en taxi, en voiture ou en navette bus jusqu'au parking des bus de Balbala (un sac à dos seulement, vous allez devoir marcher).
2. Montez dans un bus direction Ali Sabieh en demandant autour de vous. Le bus a pour destination finale Ali Sabieh mais s'arrête entre temps là où vous le voudrez. Dites au chauffeur et aux gens autour de vous que vous vous arrêterez à Omar Jaggah, certains d'entre eux pourront vous aider à descendre au bon endroit. Le trajet est à 600 fdj (il n'y a pas d'arrêt précis et qu'importe où vous descendez ce sera le même prix), essayez d'avoir de la monnaie. Le bus ne démarrera que lorsqu'il sera plein, cela peut prendre jusqu'à 1h30, c'est impossible à prévoir. En attendant, des gens essayeront de vous vendre des petites choses, les samoussas aux légumes vendus par des enfants sont bons et aident à patienter pour pas cher (moins de 50 francs le samoussa).
3. Arrêtez-vous à Omar Jaggah et atteignez les deux plots en béton le long de la route après la grande mosquée sur votre gauche. Sur l'un d'entre eux est indiqué « Djalelo » avec une flèche vers la gauche.
4. Prenez la piste de voiture, ne faites pas attention aux enfants si ils vous embêtent, ils ne sont pas méchants.
5. A partir de là, vous devez marcher 4 kilomètres soit 1h15 environ en suivant la piste de voiture qui longe les montagnes sur la gauche (non pas la piste qui passe dans l'oued). Au bout de deux kilomètres vous atteignez la barrière avec le gardien qui vous ouvrira du moment que vous avez votre badge de réservation. A partir de là, suivez le balisage blanc et bleu (voir l'image à droite).
6. Continuez sur la piste tout droit et après quelques centaines de mètres sur cette piste, à l'intersection, prenez à droite, la piste qui continue tout droit amène jusqu'à l'antenne téléphonique Erole et suivez toujours le balisage.



7. Traversez l'oued et marchez encore 700 mètres. Au bout d'un moment, le balisage tourne à gauche. Suivez-le et montez la colline, c'est un raccourci d'où vous pourrez voir un beau point de vue ainsi que des gazelles de Penzeln qui aiment se tapir au creux de cette colline. Si vous êtes trop chargé, vous pouvez bien sûr continuer sur la piste de voiture qui vous mènera au campement.
8. Après avoir monté et marché sur la crête, redescendez par un chemin sur la droite, de là vous y verrez le campement. Le gardien vous accueillera et gardera votre ticket de réservation.

Pour le retour à pied, vous prenez le même sentier pédestre, nous vous conseillons de partir vers 7h pour ne pas marcher sous la chaleur. Arrivé.e.s à Omar Jaggah, attendez le même type de bus en tendant le pouce. Si ils ne s'arrêtent pas, c'est qu'ils sont pleins. Faites attention sur le bord de la route, les camions roulent très vite. Si vous voulez faire du stop, c'est possible mais soyez prudents et ne montez pas dans les camions ! Si vous attendez le bus trop longtemps, demandez à un enfant de vous emmener jusqu'à la boutique de Farhan le chef du village, lui ou sa fille vous accueillera, vous pourrez leur acheter un rafraîchissement et ils vous aideront à trouver un véhicule jusqu'à Djibouti ou vers Ali Sabieh. Dans le cas où vous prendrez le bus, le prix est le même, 600 fdj. Ne vous en faites pas si on vous demande de descendre au bout de 2 kilomètres, tout le monde doit descendre du bus lorsque vous traversez le check point des gendarmes. Le terminus est à Balbala mais parfois, des chauffeurs gentils vous ramèneront en ville si vous leur demandez.